

direction
départementale
de l'Équipement
des Hauts-de-Seine



Préfecture des Hauts-de-Seine

Vu, pour être annexé à mon arrêté de ce jour
le 9 janvier 2004
Le préfet des Hauts-de-Seine
signé :
Michel DELPUECH











groupe études
et prospective

Atelier Urbanisme
et Habitat

Plan de Prévention des Risques d'Inondation de La Seine dans les Hauts-de-Seine

NEUILLY-SUR-SEINE

ZONAGE REGLEMENTAIRE

-  **ZONE A** - Zone à forts aléas et zone à préserver pour la capacité de stockage de la crue.
-  - Marge de recul de 30m au maximum à partir de la crête de berge.
-  **ZONE B** - Centre urbain
-  **ZONE C** - Zone urbaine dense
-  **ZONE hors submersion** - (Règles spécifiques de construction applicables) (Niveau de référence égal à la cote de casier dans lequel l'îlot est situé)
-  Limite de la zone inondable et des casiers
-  **31.50** Hauteur d'eau des casiers. NGF normal (Retenue normale du Bief de Bougival : 23.56 m NGF normal)
-  Limite communale

Echelle 1/5000°