

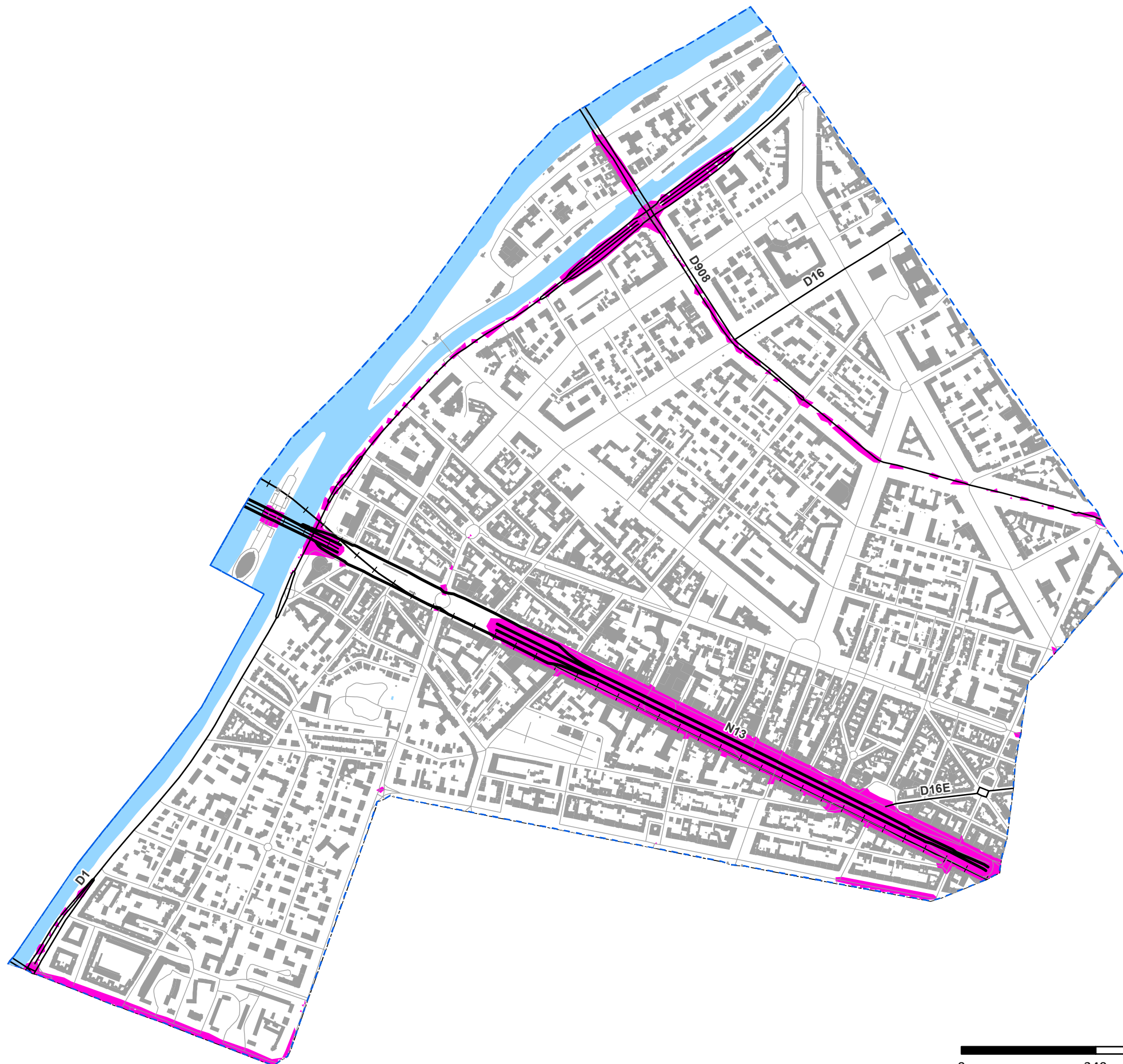
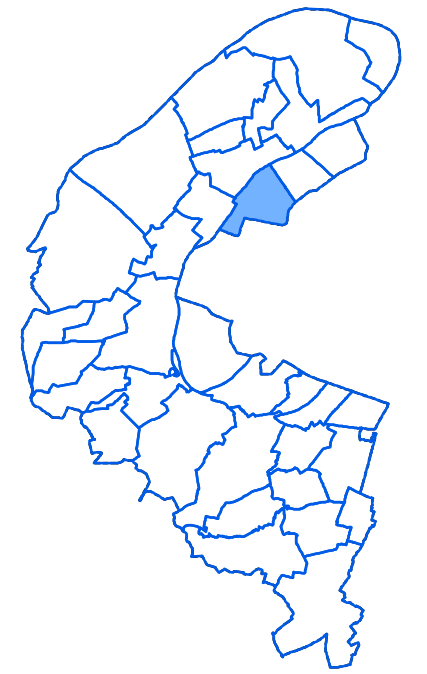
Bruit routier

Zones de dépassement de la valeur limite


Zones susceptibles de contenir des bâtiments dont le Ln dépasse 62 dB(A)


Indicateur Ln (Nuit)

Neuilly-sur-Seine



Niveau sonore, en dB(A)

 > 62 dB(A)

 Limite communale

 Bâtiment

 Autoroutes et nationales

 Départementales

 Routes communales

 Voies ferrées

 Cours d'eau

 Surface en eau



Direction territoriale Ile-de-France



Cartes réalisées par Bruitparif en collaboration avec la DTerIdF du Cerema
Cerema DTerIdF : modélisation des voies de plus de 3 millions de véhicules/an
Bruitparif : modélisation des voies complémentaires

0 340 680 Mètres